


Presentasjonsregler: Ekspropriasjonsområde

DATAEIER

[Landbruksdirektoratet](#)


STATISK TEGNFORKLARING

Objekt


 Ekspropriasjonsområde

TEGNFORKLARING DETALJER

Kartlag med presentasjonsregel

Klassenavn	RGB-verdier	Symbol	Spørring
Ekspropriasjonsområde	202 – 21- 21		

KARTLAG I TJENESTEN (VALGFRITT)

Temakart	GetLegendGraphics	Bilde	Min.Scale	Max.Scale
Ekspropriasjon sområde	http://wms.reindrift.no/?version=1.1.1&service=WMS&request=GetLegendGraphic&layer=Trollheimen&format=image/png	 Ekspropriasjonsområde	1:1000	1:5 000 000

LENKER/ANNET

[Landbruksdirektoratet](#)

[Geonorge](#)

[NIBIO kart](#)

[Kilden – NIBIO](#)